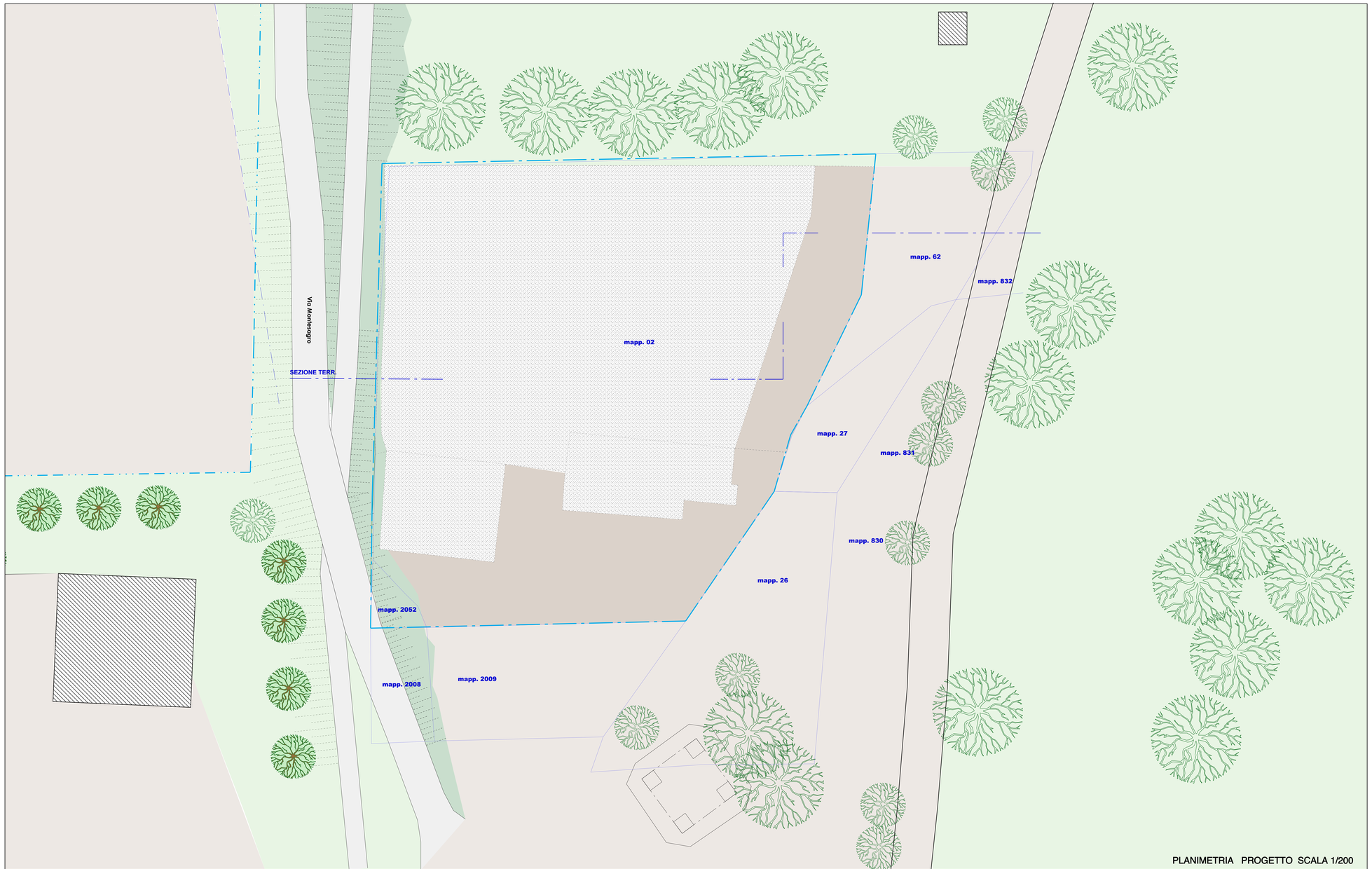

PLANIMETRIA PROGETTO SCALA 1/200

Zona interessata dalle demolizioni delle pavimentazioni di fondazione fino alla quota del terreno naturale

Zona interessata dalla rimozione del materiale inerte costipato fino al terreno originale

Nota: il terreno liberato dall'impianto e dagli altri manufatti esistenti, dalle strutture di fondazione e dalle pavimentazioni verrà lavorato e piantumato come decritto nel progetto forestale costituito dall'All-R02 e dalla Tav. R04

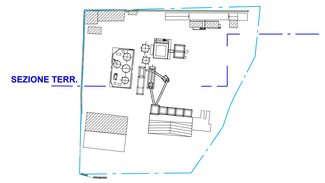



PROSPETTO/SEZIONE TERRITORIALE
IMPIANTO SCALA 1/200

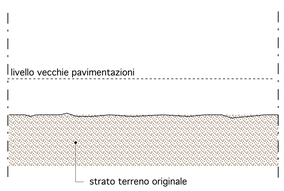

PARTICOLARE OPERE DI SISTEMAZIONE A TERRA
SCALA 1/25

COMMITTENTE

MAGRA ASFALTI s.r.l.
Gabriele PENNACCHI
Amministratore

PROGETTO ARCHITETTONICO

Stefano SERATINI
Architetto

Tatiana DE BIASI
Architetto

Maurizio SCIASCIA
Architetto

Laura ODINO
Architetto

PROGETTO FORESTALE

Franco CONTI
Agronomo Forestale

ORDINE DEI DOTTORI AGRONOMI E FORESTALI della Spezia n. 282

Studio di Progettazione

Via Unione ,6 - 19121 La Spezia
tel. 0187 1583398
t.debiasi@archepta.it
stefano.seratini@gmail.com

PROGETTO PER LA DELOCALIZZAZIONE DELL'IMPIANTO PER LA PRODUZIONE DI CONGLOMERATO BITUMINOSO SITO IN VIA BARDIANA,1 NEL COMUNE DI ARCOLA NEL NUOVO SITO DI VIA MONTESAGRO S.N.C.

PROGETTO DI RIQUALIFICAZIONE AMBIENTALE

LOCALITA' - Site	Località Zona industriale - Comune di Arcola (SP)
DATI CATASTALI	ARCOLA - Foglio n. 7 - mapp. 2
TITOLO - Title	PLANIMETRIA, PROSPETTO/SEZ. TERRITORIALE VECCHIO IMPIANTO IN DISMISSIONE **STATO DI PROGETTO**

REV.	DESCRIZIONE - Description	DATA Date	FASE - Phase				SCALA - Scale	REV. Issue	ELABORATO No Document No.
A	1 emissione	luglio 19					VARIE	A	
B C D	emissione	20.04.21	DISEGNATO Drawn	CONTROLLATO Checked SST TDB	APPROVATO Approved	DATA DISEGNO Date Drawn APR. 21	PROGETTO Nr. - Project No.		Tav R02

CARTIGLIONE

Nome File - NOME FILE -

Riflare lungo il perimetro -

Riflare lungo il perimetro -